

ateliers de préfiguration de la charte intercommunale de gestion et des usages du parc des coteaux



carnet de bord

1
contexte et enjeux
p 5

2
démarche de travail
p 6 - 7

3
calendrier des rencontres
p 8 - 9

4
informations et notes
p 11 - 28

5
ressources
pages 29 - 30

contexte et enjeux

En 2011 suite au séminaire au domaine de Séguinaud à Bassens, un groupe de travail composé des responsables des services Environnement des 4 collectivités du GPV (Bassens, Lormont, Cenon, Floirac) s'est constitué afin de réfléchir aux moyens d'agir ensemble sur le parc des coteaux.

Ce travail de réflexion se poursuit et se consacre en 2013 à la préfiguration du contenu d'une charte intercommunale de gestion et des usages du parc des coteaux dont la rédaction est prévue en 2014.

L'accompagnement de ce travail est animé par une équipe de paysagistes, d'architectes-graphistes et d'un photographe, en collaboration étroite avec les responsables des services Environnement des différentes collectivités du parc des coteaux.

L'objectif de l'accompagnement est de valoriser la dynamique mise en œuvre et de faire appel à l'intelligence collective en mettant en place un processus progressif, réflexif, créatif et expérimental afin de faire émerger des réponses pertinentes aux problématiques de ces 4 collectivités.

En février 2013, une première réunion de lancement a permis de préparer les 4 journées de rencontres intercommunales, de définir l'esprit, l'orientation globale qui sera le fil conducteur pour cette année, mais également les modes, lieux, dates et intervenants. Chacune des rencontres est accueillie par une des collectivités.

Ce programme de 4 rencontres n'a pas pour ambition de répondre à tous les questionnements, ni de pouvoir produire en un an la charte intercommunale de gestion et des usages, l'objectif est de faire émerger une attitude de projet appropriable et reconductible dans le temps, de mettre en œuvre un processus, une manière de faire pouvant amender la future charte.

2

démarche de travail

1. Impliquer, co-construire

Pour répondre au questionnement de « **Comment agir ensemble sur le parc des coteaux ?** », la mission d'accompagnement s'envisage dans une implication étroite des techniciens des collectivités du GPV (Bassens, Lormont, Cenon, Floirac).

Durant l'année 2013, les responsables des services techniques et environnements constituent un groupe d'échange et de réflexion pour répondre à une interrogation :

Comment apprendre à mieux se connaître pour créer un socle commun en vue de la rédaction de la charte ?

Les territoires, expériences, outils et questionnements de chacun doivent être révélés afin d'illustrer la diversité des situations, des moyens et des possibles pour la future charte intercommunale de gestion et d'usages.

2. Inviter, échanger

Chacune des 4 rencontres s'organise en deux temps :

- **Le matin** est consacré à la découverte des modes de gestion, du fonctionnement, des problématiques de la collectivité qui accueille la rencontre.

Ces échanges en groupe élargi (élu(e)s, responsables et agents des services Environnement des quatre collectivités, intervenants extérieurs) se font sous forme de visite de terrain autour d'une thématique précise pour apprendre à se connaître et alimenter les connaissances et réflexions réciproques. La volonté est de susciter la curiosité, le partage, d'inviter les agents à parler de leur quotidien.

- **L'après-midi** est réservé à la préfiguration de la charte avec les responsables Environnement en groupe restreint sous la forme d'ateliers.

3. Illustrer, raconter, restituer

Une attention toute particulière est accordée à la lisibilité et au suivi de la démarche à la fois par les participants aux ateliers mais également par les élus des 4 collectivités du GPV.

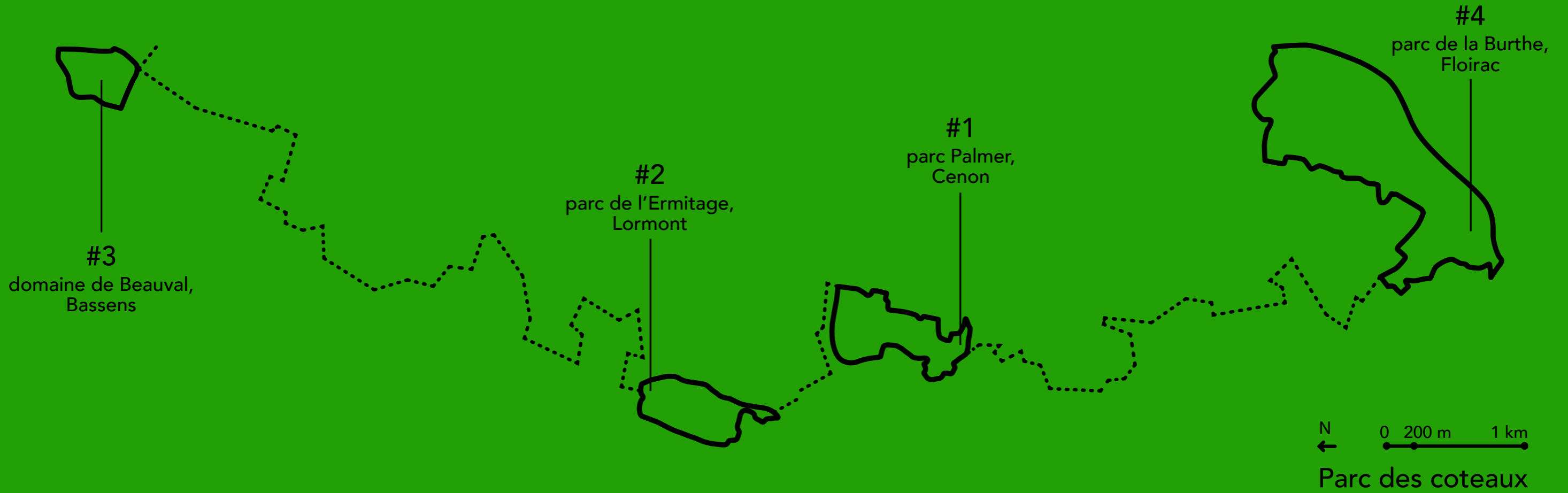
Ce livret fonctionne comme un cahier de suivi que chaque participant est amené à s'approprier. Il contient des informations concernant les différentes rencontres, les personnes ressources et des pages de notes à compléter.

A l'issue de chaque rencontre, un compte rendu synthétique, sous forme de livret simple et pratique est diffusé à chaque participant.

Considéré comme un outil de travail et de rendu progressif il permettra de faire la synthèse des échanges et de nourrir les prochains.

Pour clôturer les rencontres, une journée de restitution est prévue en décembre 2013 pour échanger et définir avec les élus et les techniciens des 4 collectivités l'architecture et le contenu de la charte pour lancer sa rédaction en 2014.

calendrier des rencontres



rencontre #1

Gestion des lisières forestières

9 avril 2013
parc Palmer, Cenon

rencontre #2

Biodiversité à travers la gestion des prairies

18 juin 2013
parc de l'Ermitage, Lormont

rencontre #3

Mise en valeur et gestion du patrimoine bâti et naturel

17 septembre 2013
parc de Beauval, Bassens

rencontre #4

Communication sur la biodiversité

22 octobre 2013
parc de la Burthe, Floirac
(date à confirmer)

rencontre #1

Gestion des lisières forestières



parc Palmer, Cenon

- 1 château Palmer
- 2 le Rocher Palmer
- 3 restaurant Ze rock
- 4 maison des sports
- 5 restaurant du tennis
- 6 château Tranchère
- 7 mairie de Cenon

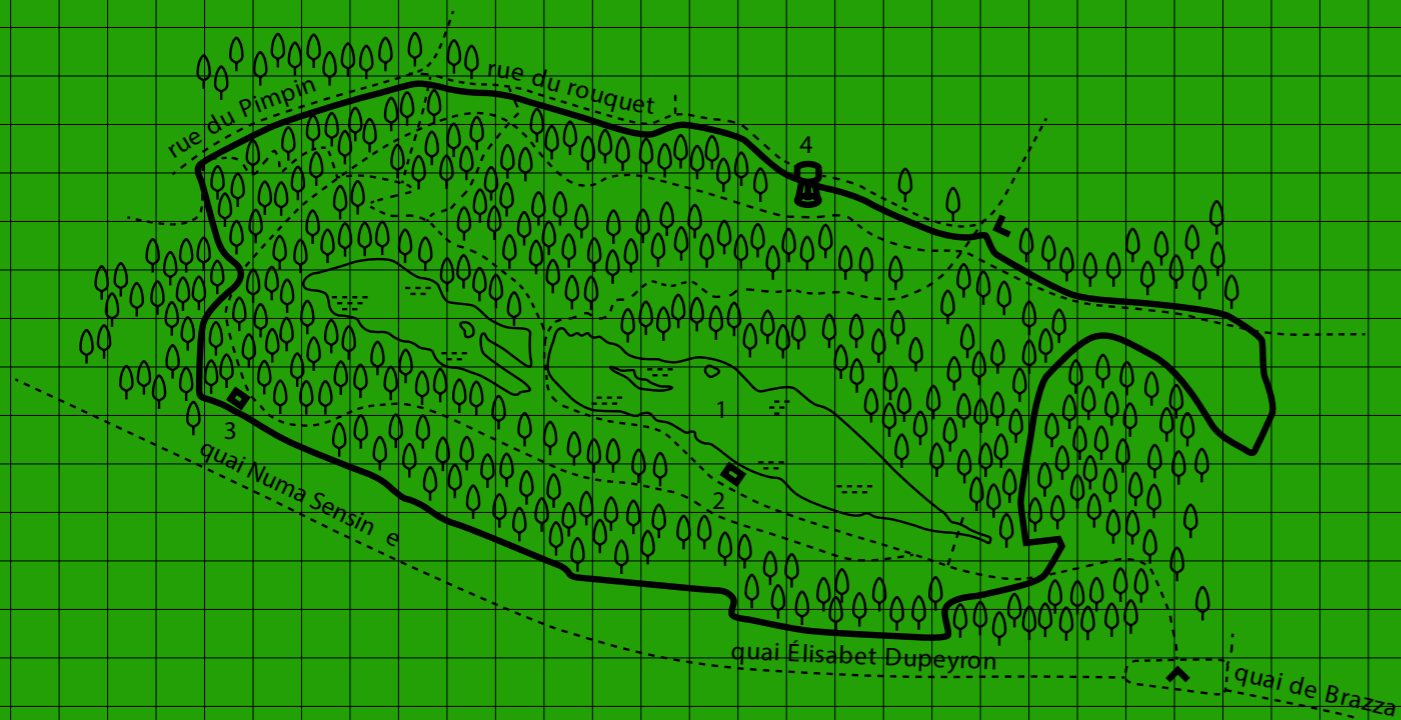
accès

- tram A, arrêt la Butinière
- bus 27
- voiture rocade sortie 26

N
↑

rencontre #2

Prise en compte et gestion de la biodiversité



parc de l'Ermitage, Lormont

1 plan d'eau

2 le nuage

3 l'ermitage ste Catherine

4 château d'eau

accès

tram A, arrêt les Iris

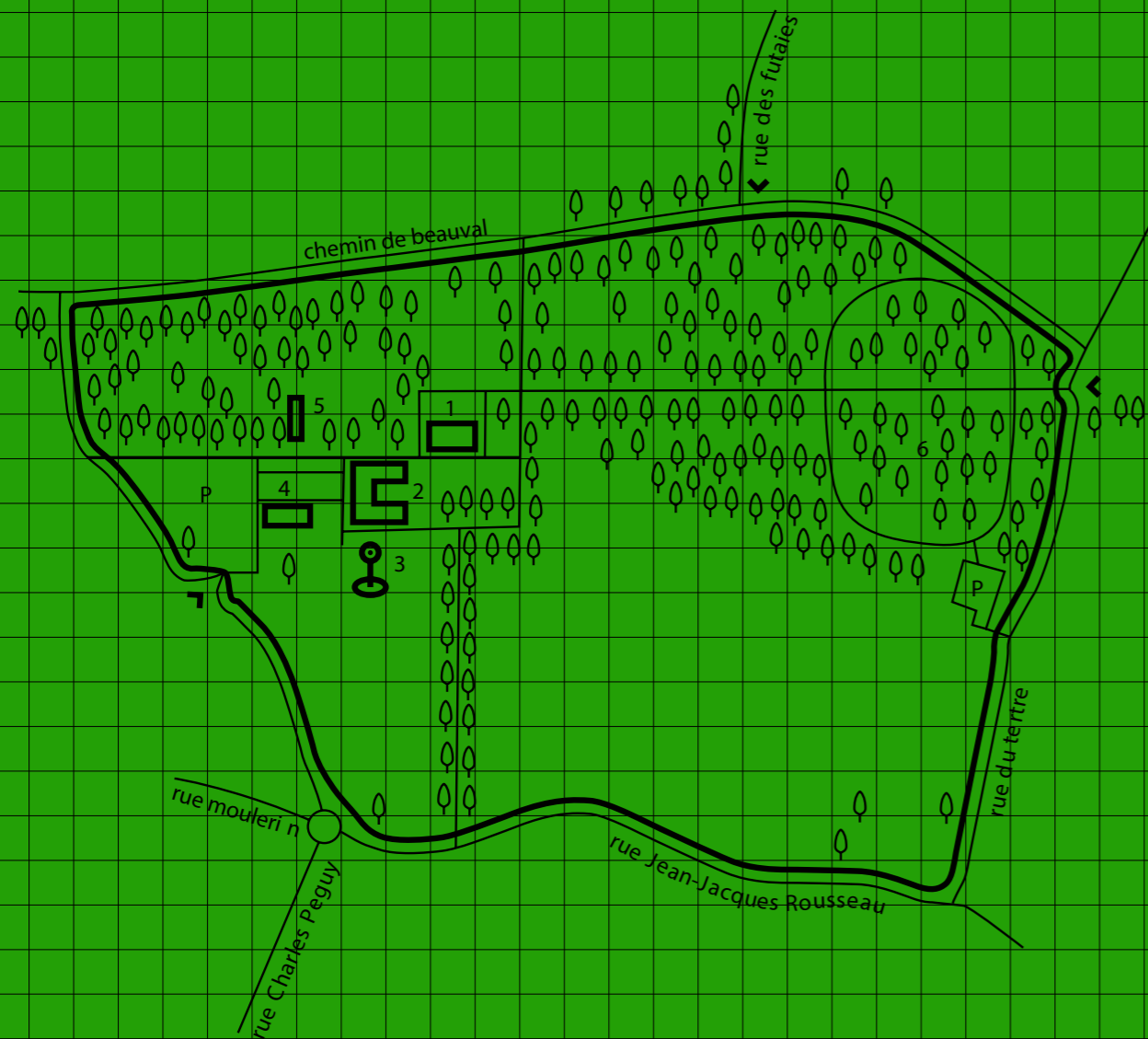
bus 92, 91, 40

voiture rocade sortie 26,
quai E. Dupeyron

N
←

rencontre #3

Mise en valeur et gestion du patrimoine



parc de Beauval, Bassens

- 1 château de Beauval
- 2 la ferme
- 3 éolienne et lavoir
- 4 cuvier et chai
- 5 serres
- 6 chemin des douves

accès

bus 90, 92, 7

voiture rocade sortie 43



rencontre #4

Communication sur
la biodiversité



parc de la Burthe, Floirac

- 1 château de la Burthe
- 2 centre équestre
- 3 serres municipales
- 4 vestiaire et toilettes
- 5 ensemble sportif
- 6 tennis
- 7 l'étoile
- 8 zone humide

accès

- tram A**, arrêt Dravemont
- bus 28**
- voiture** rocade sortie 24

N
↑

ressources

Membre du groupe de travail

- Ville de Bassens
 - **Gabriel Lombardo**, Responsable adjoint des Services Techniques
 - **Bertrand Vincent**, Responsable service Environnement
- Ville de Cenon
 - **Claire Lasserre**, Responsable service Environnement
- Ville de Floirac
 - **Pascale Wertheimer**, Responsable service Environnement
- Ville de Lormont
 - **Rodolphe Carré**, Responsable des Services Paysages Urbains et Environnement
 - **Emmanuel Nagoua**, Chargé de mission au parc de l'Ermitage

Coordination

- Grand Projet des Villes de la Rive Droite
 - **Charlotte Hüni**, Chargée de Mission responsable de l'animation et du développement culturel du Parc des coteaux

Équipe d'accompagnement

- alpage
 - **Benjamin Chambelland**, paysagiste dplg
 - **Stéphane Duprat**, paysagiste dplg
- NOUS SOMMES
 - **Eric Dordan**, architecte hmonp et graphiste
 - **Wenwen Cai**, architecte hmonp et graphiste
- **Thomas Saint-Upéry**, photographe et graphiste

Contacts

charlottehuni@gmail.com
contact@alpage.com

Liens utiles

www.dropbox.com

accéder et échanger différents documents de travail sur le dossier dropbox **Charte intercommunale de gestion et des usages du parc de coteaux**

www.surlarivedroite.fr

Ce livret est composé en caractère Avenir

Il est imprimé sur du papier Clairefontaine 80 gr Vert billard

Conception graphique et façonnage par NOUS SOMMES

Achévé d'imprimé en avril 2013 sur l'imprimante konika-minolta bizhub 223 du GPV à Lormont

«Avant de connaître
les pentes et les plateaux, la
yeuseraie, les éboulis, les pes-
sières, les landes et les châtaign-
eraie ; les points de vue, les pon-
ts, les roches taillées par l'eau
dans les fonds de vallée,
les sangliers ;
avant de me rendre en tous ces
lieux, vérifier l'érosion,
la couverture des arbres, la rare-
té de l'eau, l'importance réduite
des exploitations dans
l'immensité de la forêt, j'en avais
une idée. Une idée forgée par le
vécu des autres»